

Portrait du milieu

Table des matières

Profil sociodémographique.....	2
1. Population.....	2
2. Scolarité.....	4
3. Travail	4
4. Revenus	5
5. Habitation	5
6. Transport.....	5
Profil du milieu de vie.....	6
1. Dossiers municipaux.....	6
2. Attrait particuliers.....	6
3. Activités de rassemblement	6
4. Espaces verts, sports et loisirs.....	6
5. Services de proximité	7
6. École et garderies.....	7
7. Organismes du milieu.....	7
8. Communications	7
Constats.....	8
Références	9

REMERCIEMENTS

La municipalité de Sainte-Félicité tient à remercier chaleureusement tous ceux qui ont contribués de près ou de loin à la rédaction de ce document.

Un remerciement spécial aux membres du comité consultatif-famille pour leur engagement soutenu, leur dynamisme et leur générosité.

Ce projet est rendu possible grâce au soutien financier du ministère de la Famille ainsi qu'au soutien technique de la MRC de La Matanie et du Carrefour action municipale et famille.

Profil sociodémographique

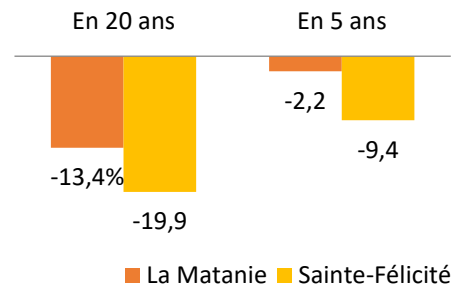
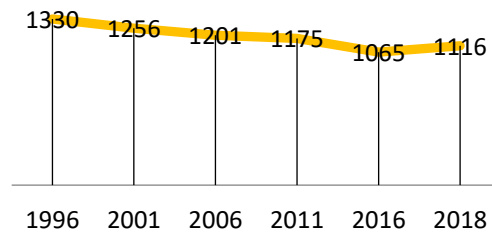
1. Populationⁱ

Année de fondation : 1869

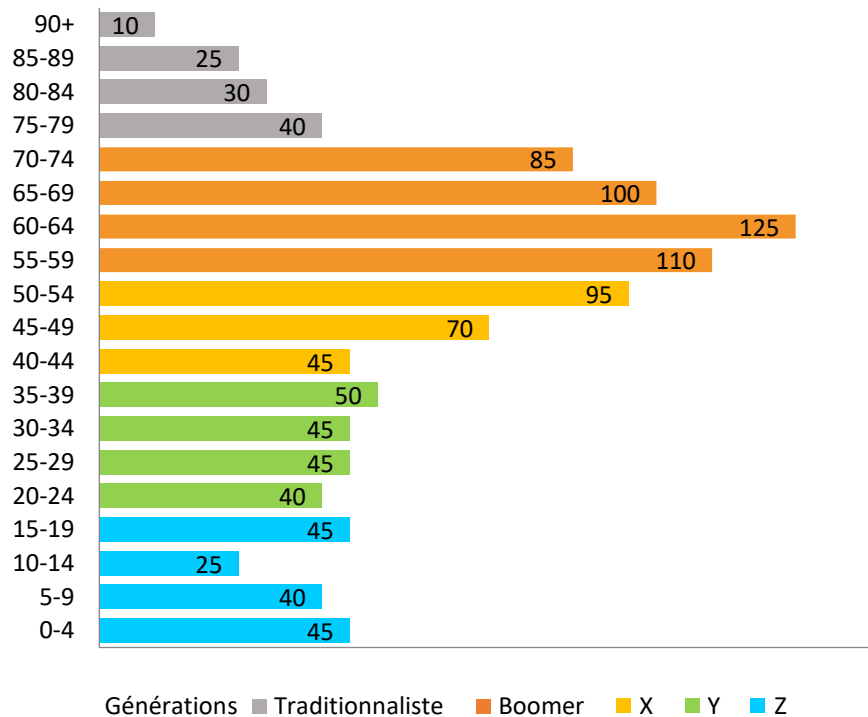
Les premières familles Saint-Félicitoisesⁱⁱ :

- Turcotte
- Desjardins
- Fortin
- Harrisson
- Perron
- Lefrançois
- Otis
- Collin
- Deroy

Évolution de la population



Répartition démographique (2016)



Âge médian (2016)



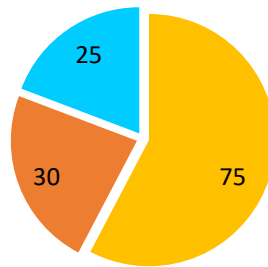
% de la population de moins de 30 ans (2016)



% des familles monoparentales (2016)



Taille des familles avec enfants à la maison (2016)



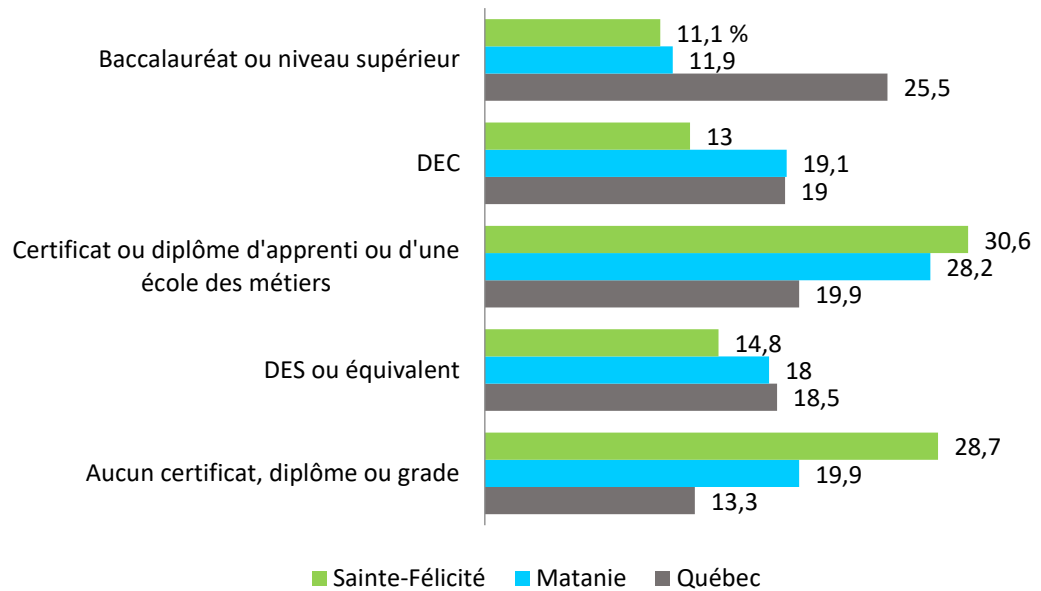
■ 1 enfant ■ 2 enfants ■ 3 enfants et +

À Sainte-Félicité (2016)

155	jeunes de 0-19 ans (85 enfants de 0-9 ans)
135	familles avec enfants à la maison
35	familles monoparentales
63 %	sont mères seules cheffes de famille
2,9	personnes en moyenne par famille

2. Scolarité

Scolarité des personnes âgées entre 25-64 ans (2016)

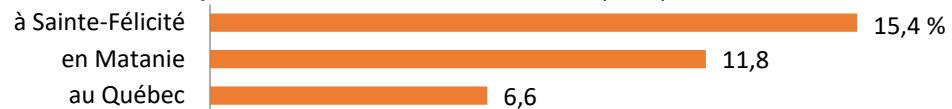


3. Travail

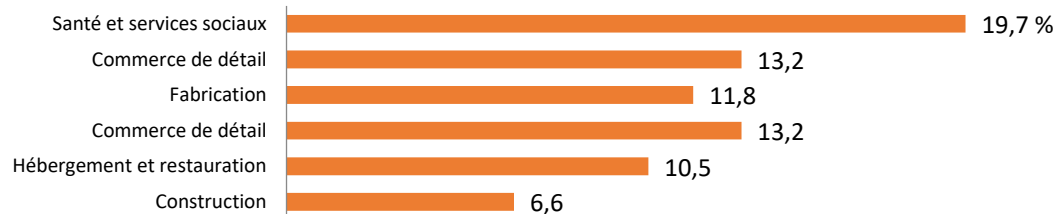
Taux d'emploi des personnes âgées entre 25-64 ans (2016)



Taux de chômage des personnes âgées entre 25-64 ans (2016)



Principaux secteurs d'emploi (2016)



Répartition des travailleurs des personnes âgées entre 25-64 ans (2016)



4. Revenus

Revenu moyen après impôt des familles¹ avec enfants (2015)



% de personnes ayant un faible revenu (2015)



Nb d'enfants vivant en situation de faible revenu² (2015)



5. Habitationⁱⁱⁱ

Logements (2016)



Résidences permanentes (2017) : 406

Résidences à logements (2017) : 27

Résidences de villégiature (2017) : 101

Nouvelles constructions depuis cinq ans (2016) : 10

Valeur moyenne des maisons (2017) : 106 460\$

Frais de logement mensuels moyens pour les locataires (2016) : 426 \$

Nombre de terrains disponibles secteur village (2018) : 26

Valeur moyenne des terrains desservis disponibles (2018) : 9 375 \$

Hébergement spécialisé (2018) : 2 résidences privées pour aînés

6. Transport^{iv}

Trajet moyen domicile-lieu de travail (2016) : 20 min. de paysage!

Nb de personnes se dirigeant au travail en transport actif (2016) : 15

Nb d'enfants pouvant marcher vers l'école (2018) : 12

Trajet moyen des élèves primaires (2018) : 30 min.

Trajet moyen des élèves secondaires (2018) : 20 min.

Déplacements annuels en transport collectif (2017) : 105

Déplacements annuels en transport adapté (2017) : 1 237

¹ Par *familles*, on entend ici les familles économiques, c'est-à-dire tous les membres liés par le sang habitant sous un même toit.

² Selon la Mesure de faible revenu après impôt (MFR-Apl)

Profil du milieu de vie

1. Dossiers municipaux



Actuel : Plan de développement local et MADA en cours

Futur : **Politique familiale municipale** en cours

Participation aux élections municipales de 2017^o :

Aucune élection à la mairie en 2017;

Candidat à la mairie en 2018 élu par acclamation.

2. Attraits particuliers



Accès public à la plage de Sainte-Félicité

Accès au littoral (relié à Grosses-Roches)

Sentiers de ski de fond et de raquette

Terrain multifonctionnel

Auberge jeunesse (Manoir des Sapins)

Café-crêperie (Les Gamineries)

Galerie-boutique Le Hublot

Pisciculture Domaine Diane et J.P. Gagnon

Manège équestre

Occasion Sport (location d'équipement et excursions)

Magnifique vue des couchés de soleil

3. Activités de rassemblement



Week-end en fête de Sainte-Félicité

Fête de Noël

Marché de Noël

Tournois de billard à la Saint-Valentin

Activités diverses organisées par le comité MADA

Gymkhana

Ballade des motoneiges antiques

Bingo OLO

Souper de la Fête des mères

Bazar des Fermières

4. Espaces verts, sports et loisirs



Parc Sioui, (0-5 ans et pour personnes à mobilité réduite)

Marche le long du littoral: 15 km vers Grosses Roches

Sentier de raquette et ski de fond : 5 km

Fat-bike : 10 km vers Petit-Matane

Vélo de route et hybride : 2 parcours de 8 km et 12 km

Jardin communautaire, patinoire, pétanque, soccer,

gymnase, tennis, balle molle, volley bal, badminton,

zumba, danse en ligne, yoga, conditionnement physique,

peinture, horticulture, gym cerveau, dressage de chien

Centre et cuisine communautaires
Bibliothèque, CACI, Arcade
Rampes d'accès au fleuve

5. Services de proximité



Coopérative de santé
Dépanneur
Comptoir de Postes Canada
Garages
3 restaurants saisonniers
6 entreprises d'hébergement touristique
2 salons de coiffure
2 résidences pour aînés
Ostéopathie
Camp de jour
Maison des jeunes

6. École et garderies



76 élèves à l'école préscolaire et primaire
31 élèves au service de garde scolaire
2 garderies privées
1 garderie en milieu familial subventionné
1 espace famille PARENThèse disponible

7. Organismes du milieu



Cercle des Fermières
Comité des citoyens
Fabrique de Sainte-Félicité
Conseil d'établissement de l'École Sainte-Félicité
Comité de développement Sainte-Félicité
Comité des Loisirs Ste-Félicité
Comité *Week-end en fête de Sainte-Félicité*
Comité de pétanque Ste-Félicité
Regroupement La marche Ste-Félicité
Comité du regroupement de la Collectivité du 733
Club de raquette et de ski de fond

8. Communications



Petit-Journal mensuel
Page Facebook [*Vivre à Sainte-Félicité*](#)
Page Facebook [*Collectivité 733*](#)

Constats

Forces

Que fait-on exceptionnellement bien?
Quelles sont nos meilleures ressources, nos expertises, nos compétences?
Qu'est-ce que les autres disent de positif sur nous?

- Plusieurs infrastructures de loisirs (parcs, sentiers toutes saisons, patinoire)
- Collaboration entre comités
- Disponibilité des personnes de références dans le village (*piliers*)
- Désir de changement et optimisme
- Premier paysage gaspésien
- Dynamisme de l'école
- Présence de plusieurs services

Opportunités

Quelles sont les opportunités que nous connaissons mais que nous n'exploitons pas assez?
Quelles sont les tendances émergentes dont nous pourrions tirer profit?

- Développer le point de vue de la route du cap
- Haut potentiel touristique : motoneige, VTT, chasse et pêche
- Activité en mer non motorisées (kayak...)
- Collectivité 733 et Table en loisir de La Matanie

Faiblesses

Que pourrait-on faire de mieux?
Où sommes-nous vulnérables?
Quelles critiques les autres font sur nous?

- Vitesse dans le village et sur la route 132
- Présence de plusieurs obstacles au transport actif et sécuritaire entre les infrastructures
- Peu d'offre de loisirs bien que beaucoup d'infrastructures
- Circulation de l'information pertinente et au moment opportun

Défis à relever

Quels sont les obstacles externes qui nous empêchent d'avancer?
Quels changements à venir pourraient nous rendre vulnérables?

- Accès pour tous aux télécommunications de haute vitesse
- Perte du comptoir de la caisse populaire
- Ouverture de l'école sur la communauté

Références

ⁱ Statistique Canada, 2017 Série « *Perspective géographique* », recensement de 2016; 2011; 2006.

Le graphique représentant l'évolution de la population en 5 ans comprend la période de 2011 à 2016. Les données de 2018 proviennent du décret de population du MAMOT. Les données de Statistique Canada sont privilégiées comme elles sont plus détaillées. Afin d'assurer la confidentialité des données, les catégories sont arrondies au multiple de 5 par Statistique Canada, ce qui explique que l'addition des catégories ne correspond pas au nombre total de résidents; CISSS du Bas-St-Laurent, 2017. « *Fiche sociosanitaire* ».

ⁱⁱ Société d'histoire de Matane, 2018.

ⁱⁱⁱ Gouvernement du Québec, 2017. « *Sommaire du rôle d'évaluation foncière* ».

^{iv} Statistique Canada, 2017; MRC de La Matanie, 2018; CSMM, 2018.

^v Directeur général des élections du Québec, 2017.

